APPEL À MANIFESTATION D'INTÉRÊT

Mise à disposition de foncier/terrains pour le développement de projets d'agriculture urbaine

Juillet 2021

NIVEAU DE RISQUE	JUSTIFICATION
A	Peu voire pas d'activité historique recensée
	Absence d'infrastructure
	Apport potentiel d'amendement dans les terrains agricoles
B	Remaniement des sols
	Apport de remblais d'origine indéterminée
C	Potentielle cuve à fioul pour le chauffage d'habitation
	Zone de stationnement
	Présence de bâtiment tertiaire ou industriel (non classé)

EPCI	COMMUNES	CITES	ADRESSES	DETAIL SUPERFICIES INDICATIVES	SUPERFICIES INDICATIVES TOTALES	QUARTIER PRIORITAIRE POLITIQUE DE LA VILLE	IDENTIFIANTS	NIVEAU DE RISQUE DE POLLUTION DES SOLS	N° DE PAGE CARTOGRAPHIE
CABBALR	AUCHEL	CITE DU 5	RUE DE VERDUN	490	5353	NON	62048000AE0205	C	3
				565			62048000AE0206		
				745			62048000AE0207		
				853			62048000AE0208		
				982			62048000AE0209		
				756			62048000AE0210		
				962			62048000AE0211		
	AUCHEL	CITE DU 5	RUE DU GENERAL LECLERC	1050	2460	OUI	62048000AD0019	non communiqué	4
				755			62048000AD0020		
				655			62048000AD0426		
	BRUAY LA BUISSIERE	CITE DES PROVINCES	RUE D'ANJOU / RUE DE BRETAGNE	1318	1574	NON	62178000AE0438	A	5
				256			62178000AE0439		
	DIVION	HORS CITE	AVENUE PAUL PLOUVIEZ	802	7460	NON	62270000AJ0097	C	6
	BRUAY LA BUISSIERE			145		NON	62178000AZ0025	C	
				176			62178000AZ0026		
				9			62178000AZ0027		
				110			62178000AZ0028		
				92			62178000AZ0029		
				98			62178000AZ0030		
				99			62178000AZ0031		
				218			62178000AZ0032		
				172			62178000AZ0033		
				169			62178000AZ0034		
				197			62178000AZ0035		
				98			62178000AZ0036		
				92			62178000AZ0037		
				217			62178000AZ0038		
				248			62178000AZ0039		
				85			62178000AZ0040		
				80			62178000AZ0041		
				75			62178000AZ0042		
				177			62178000AZ0043		
				107			62178000AZ0044		
				306			62178000AZ0045		
				432			62178000AZ0046		
				218			62178000AZ0047		
				76			62178000AZ0048		
				74			62178000AZ0049		
				92			62178000AZ0050		
				312			62178000AZ0051		
				294			62178000AZ0052		
				426			62178000AZ0053		
				309			62178000AZ0054		
				142			62178000AZ0055		
				127			62178000AZ0056		
				95			62178000AZ0057		
				133			62178000AZ0058		
				50			62178000AZ0059		
				140			62178000AZ0062		
				82			62178000AZ0378		
				67			62178000AZ0380		
				80			62178000AZ0382		
				78			62178000AZ0384		
	BURBURE	HORS CITE	CHEMIN RURAL DIT DU MOULIN	12295	12295	NON	62188000ZC0009	A	7
	CALONNE RICOUART	CITE DU ROND POINT	RUES D'HAZEBROUCK / MARNE	972	1960	NON	62194000AO1067	A	8
				988			62194000AO0367		
	HOUDAIN	Cité de la Victoire	RUE DU MARECHAL JOFFRE	979	2027	NON	62457000AS0315	C	9
				94			62457000AS0316		
				413			62457000AS0374		
				541			62457000AS0784		
CAHC	HENIN BEAUMONT	CITE ARMAND VOISIN	CITE ARMAND VOISIN	779	779	NON	62427000BD0566	non communiqué	10
	LEFOREST	CITE DES CHATEAUX ROYAUX	CITE DES CHATEAUX ROYAUX	303	648	NON	62497000AL1089	C	11
				345			62497000AL1091		
	BULLY LES MINES	CITE DES ALOUETTES	RUE FLORIAN	1729	2709	NON	62186000AN0619	C	12
				485			62186000AN0278		
				495			62186000AN0279		
	SAINS EN GOHELLE	CITE 10	RUE DE PAU	52	1055	OUI	62737000AH0970	C	13
				38			62737000AH0971		
				486			62737000AH0897		
				479			62737000AH0898		
			RUE DE NIMES	502	1046	OUI	62737000AH0127	C	14 - 15
				497			62737000AH0128		
				23			62737000AH1028		
				24			62737000AH1029		
	LENS	CITE 9 DE LENS	RUE LA PEROUSE	1765	1765	OUI	62498000AM0153	C	16
		CITE 4 DE LENS	RUE SAINT ELIE	467	4314	OUI	62498000AE0140	C	17 - 18
				273			62498000AE0141		
				276			62498000AE0142		
				273			62498000AE0143		
				271			62498000AE0144		
				558			62498000AE0145		
				538			62498000AE0197		
				626			62498000AE0198		
			RUES SAINT ANATOLE	518			62498000AE0200		
				514			62498000AE0692		

CALL	ESTEVELLES / CARVIN	CITE DE LA FOSSE 24	RUE DE CONSTANTINE	241	1571	NON	62311000AC0517	A	19
				1234			62215000ZP0116		
				96			62215000ZP0115		
	NOYELLES SOUS LENS / FOUQUIERES LES LENS	CITE DE NORMANDIE	RUE D'HOULGATE	1176	3607	NON	62628000AE0867	B	20
				22			62628000AE0868		
				2409			62351000AI0151		
	HARNES	CITE DE BELLEVUE ANCIENNE	RUE DE COMMERCY	259	1965	NON	62413000AL0087	C	21 - 22
				300			62413000AL0088		
				371		OUI	62413000AL0082	C	
				354			62413000AL0083		
				347		NON	62413000AL0084	C	
				334			62413000AL0085		
	MERICOURT	CITE DE MERICOURT	RUE PIERRE SIMON	1235	3437	NON	62570000AE0158	A	23
				12			62570000AE0159		
				102			62570000AE0160		
				1113			62570000AE0161		
				77			62570000AE0265		
				204			62570000AE0609		
				694			62570000AE0623		
	NOYELLES SOUS LENS	CITE D'ANCHIN	RUE DE DOUVRIN	92	5155	NON	62628000AD0663	C	24
				96		NON	62628000AD0664		
				105		NON	62628000AD0666		
				98		NON	62628000AD0668		
				33		NON	62628000AD0670		
				190		NON	62628000AD0672		
				111		NON	62628000AD0674		
				103		NON	62628000AD0676		
				103		NON	62628000AD0678		
				29		NON	62628000AD0680		
				196		NON	62628000AD0682		
				114		NON	62628000AD0684		
				99		NON	62628000AD0686		
				88		NON	62628000AD0688		
				92		NON	62628000AD0690		
				101		NON	62628000AD0692		
				101		NON	62628000AD0694		
				216		NON	62628000AD0696		
				31		NON	62628000AD0698		
				98		NON	62628000AD0700		
				106		NON	62628000AD0702		
				99		NON	62628000AD0704		
				214		NON	62628000AD0706		
				33		NON	62628000AD0708		
				96		NON	62628000AD0710		
				105		NON	62628000AD0712		
				98		NON	62628000AD0714		
				212		NON	62628000AD0716		
				28		NON	62628000AD0718		
				94		NON	62628000AD0720		
				113		NON	62628000AD0722		
				99		NON	62628000AD0724		
				210		NON	62628000AD0726		
				31		NON	62628000AD0728		
				92		NON	62628000AD0730		
				107		NON	62628000AD0732		
				99		NON	62628000AD0734		
				235		NON	62628000AD0736		
				102		NON	62628000AD0738		
				100		NON	62628000AD0740		
				101		NON	62628000AD0742		
				205		NON	62628000AD0744		
				32		NON	62628000AD0746		
				96		NON	62628000AD0748		
				104		NON	62628000AD0750		
				96		NON	62628000AD0752		
				76		NON	62628000AD0165		
				76		NON	62628000AD0201		
	SALLAUMINES	CITE D'ARTOIS	RUE DE CAYEUX	1234	1234	NON	62771000AH0515	B	25
CAPH	WALLERS	CITE DU NOUVEAU MONDE	RUE LEBRET	3616	3616	OUI	59632000AE0333	A	26
	DOUCHY LES MINES	CITE BOCA	AVENUE BOCA	3756	3756	NON	59179000AA0011	A	27
	HAVELUY	CITE DES GRANDS CHAMPS	RUE C	662	662	NON	59292000AH0251	C	28
CAVM	BEUVRAGES	PARC DERASSE	RUE DES POILUS	3 867	6 765	OUI	59079000AB0416	C	29
				1 794			59079000AB0412		
				1 104			59079000AB0076		
	CONDE SUR ESCAUT	CITE ST PIERRE	ST PIERRE	54	54	OUI	59153000AS0106	C	30
				1197	1197		59153000AS0032		
	VICQ	CITE DE VICQ ANCIENNE	RUE CUVINOT	217	647	OUI	596130000B0533	A	31
				216			596130000B0534		
				214			596130000B0535		

AUCHEL, Cité 5

Maisons & Cités

Propriétés Maisons & Cités

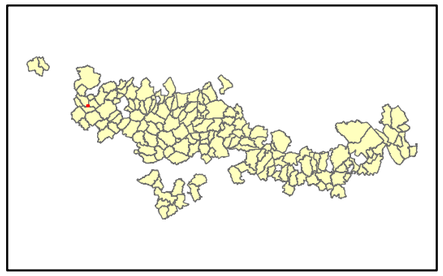

Légende

Quartier Politique de la Ville

Parcelles disponibles

Le chiffre en gris correspond à l'identifiant cadastral de la parcelle

Le chiffre en vert correspond à la surface cadastrale de la parcelle en m²

Date de mise a jour : 27/06/2021

Echelle 1:1 000

Maisons & Cités

Propriétés Maisons & Cités

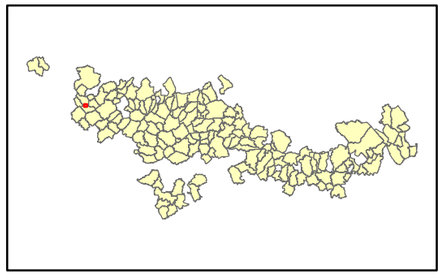

Légende

Quartier Politique de la Ville

parcelles disponibles

Le chiffre en gris correspond à l'identifiant cadastral de la parcelle

Le chiffre en vert correspond à la surface cadastrale de la parcelle en m²

Date de mise a jour : 04/01/2021

Echelle 1:2 296

Bruay-la-Buissière, Cité des Provinces

Maisons & Cités

Propriétés Maisons & Cités

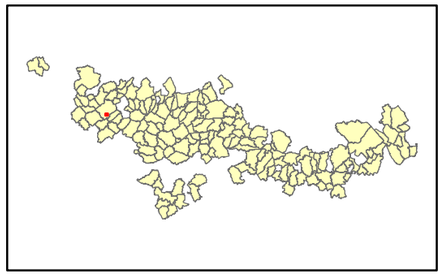

Légende

Quartier Politique de la Ville

parcelles disponibles

Le chiffre en gris correspond à l'identifiant cadastral de la parcelle

Le chiffre en vert correspond à la surface cadastrale de la parcelle en m²

Date de mise a jour : 04/01/2021

Echelle 1:2 128

2178-HC - HC LABUISSIERE

2178-PROV - CITE DES PROVINCES

2178-WASH - CITE WASHINGTON

2178-INGE - CITE WASHINGTON

QP062011 : Le Centre

256
62178000AE0439

62178000AE0438
1318

Rue de l'Artois
Rue du Charolais
Rue des Fauvettes
Rue des Champs
Rue de l'Ile de France
Rue de Lorraine
Rue de l'Argonne
Rue de Champagne
Rue du Languedoc
Rue d'Anjou
Rue Louis Dussart
Rue de Lens
Rue de la Thierache
Rue de Picardie
Rue de Touraine
BRUAY LA BUISSIERE
Rue du Poitou
Rue d'Auvergne
Place des Provinces
Rue de Bretagne
Rue du Limousin
Rue du Dauphiné
Rue du Rouergue
Rue de Provence
Rue de Savoie
Rue l'Avesnois de
Rue de la Saintonge
Rue de Normandie
Rue de Gascogne
Rue des Landes
Rue Raoul Briquet
Impasse Grimbert
Rue du Progrès
Rue Sabatier
Rue Jules Guesde
Place Lafayette
Rue de Bolivie

Bruay-la-Buissière, Rue Paul Plouviez

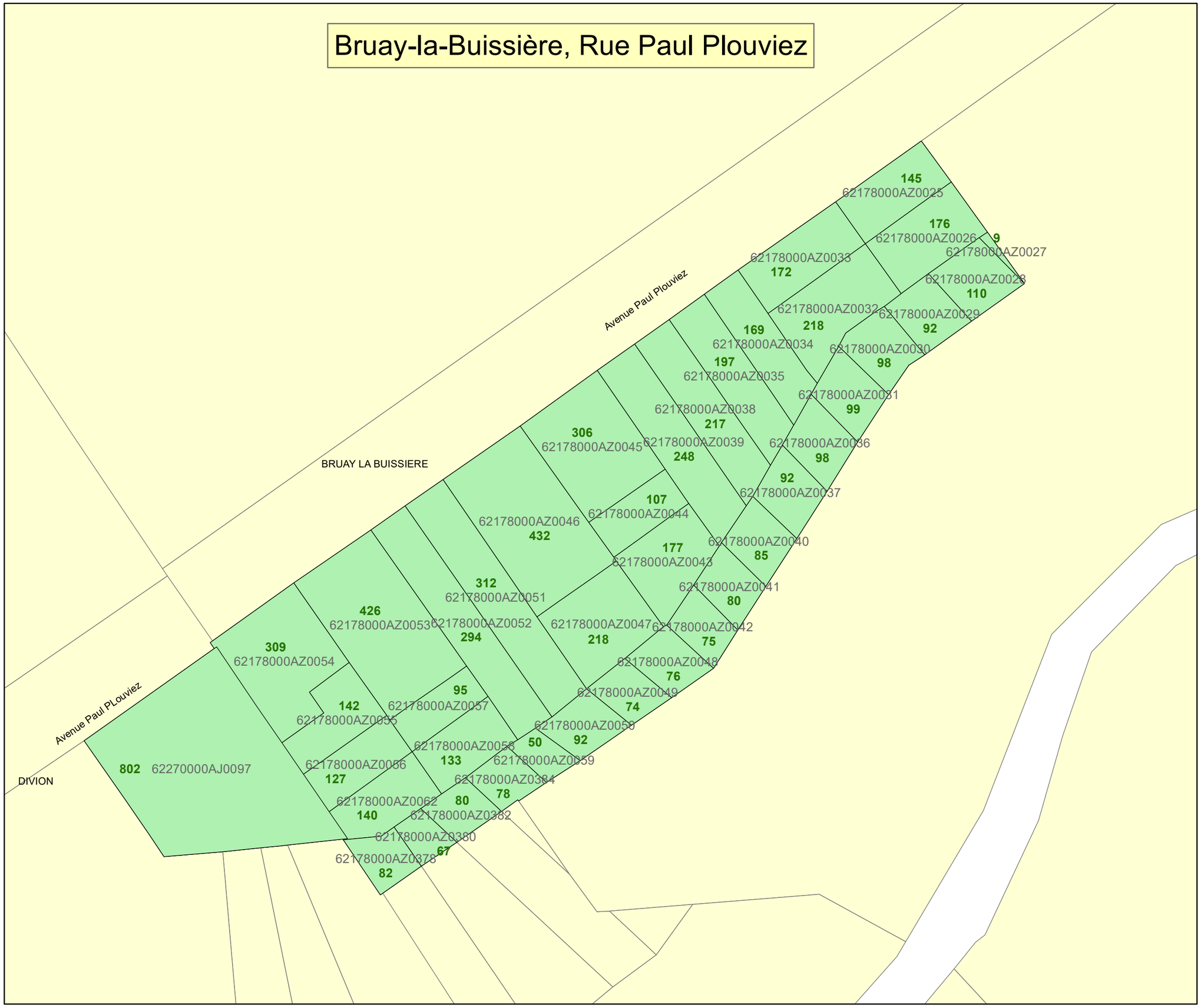

Maisons & Cités

Propriétés Maisons & Cités

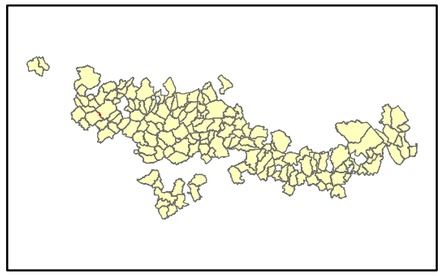

Légende

N
W
E
S

Quartier Politique de la Ville

parcelles disponibles

Le chiffre en gris correspond à l'identifiant cadastral de la parcelle

Le chiffre en vert correspond à la surface cadastrale de la parcelle en m²

Date de mise a jour : 04/01/2021

Echelle 1:595

Burbure, Chemin du Moulin

Maisons & Cités

Propriétés Maisons & Cités

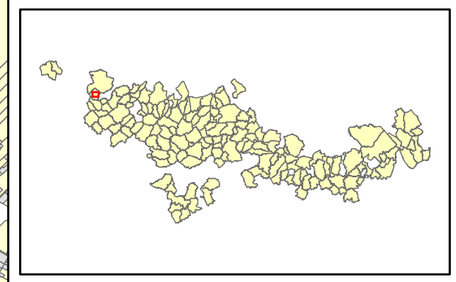

Légende

Quartier Politique de la Ville

parcelles disponibles

62188000ZC0009
12295

Le chiffre en gris correspond à l'identifiant cadastral de la parcelle

Le chiffre en vert correspond à la surface cadastrale de la parcelle en m²

Date de mise a jour : 04/01/2021

Echelle 1:4 748

Calonne Ricouart, Cité du Rond Point

QP062005 : Quartier Des Cité 5 - Cité De Marles - Cité Du Rond-Point

Maisons & Cités

Propriétés Maisons & Cités

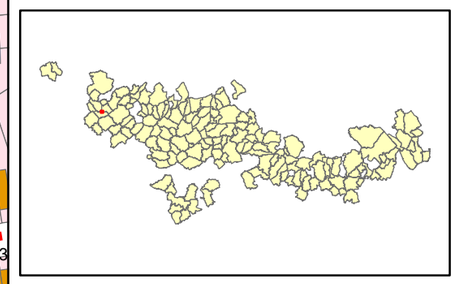

Légende

Quartier Politique de la Ville

parcelles disponibles

Le chiffre en gris correspond à l'identifiant cadastral de la parcelle

Le chiffre en vert correspond à la surface cadastrale de la parcelle en m²

Date de mise a jour : 04/01/2021

Echelle 1:1 825

Houdain, Clté de la Victoire

Maisons & Cités

Propriétés Maisons & Cités

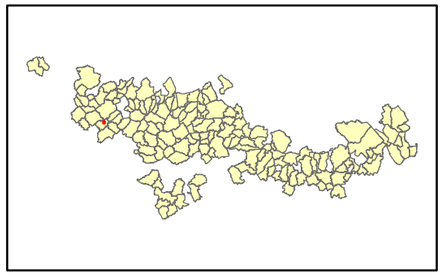

Légende

Route de Bruay-en-Artois (R.D.n°57)

Route de Bruay-en-Artois (R.D. n°57)

Rue Alphonse Lamartine

Rue Paul Verlaine

Rue A. de Vigny

Rue Baudelaire

Rue du Maréchal Joffre

Rue Franchet d'Espérey Rue Franchet d'EspéreyRue Franchet d'Espérey

Rue du Général Grossetti

Rue Franchet d'Espérey

Rue du Général Galliéni

Rue du Maréchal Foch

Place de la Somme

Rue de Verdun

Rue de Verdun

Rue de Verdun

Rue Jean Moulin

Rocade Minière

Rocade Minière

Rocade Minière

Rocade Minière

HOUDAIN

2457-VICT - CITE DE LA VICTOIRE

QP062017 : Le Haut D'Houdain

541
62457000AS0784

979
62457000AS0315

413
62457000AS0374

94
62457000AS0316

Quartier Politique de la Ville

parcelles disponibles

Le chiffre en gris correspond à l'identifiant cadastral de la parcelle

Le chiffre en vert correspond à la surface cadastrale de la parcelle en m²

Date de mise a jour : 04/01/2021

Echelle 1:1 582

HENIN BEAUMONT Cité Voisin

Maisons & Cités

Propriétés Maisons & Cités

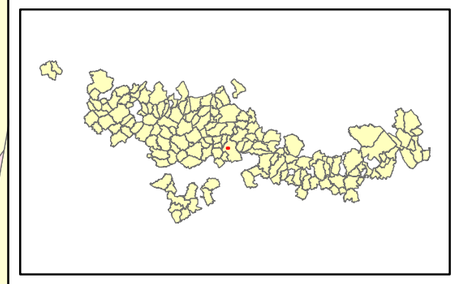

Légende

QP062041 : Macé - Darcy

2427-MARG - CITE DES MARGODILLOTS

2427-VOIS - CITE VOISIN

2427-DARC - CITE DARCY

2427-PROM - CITE PROMPER

HENIN BEAUMONT

Rue Isidore Fougère

Rue Pierre Brossolette

Rue des Margodillots

Rue Armand Thierry

Rue Edouard Duhamel

Boulevard des Frères Herbault

Cité Armand Voisin

Rue Paul Bert

779
62427000BD0566

Quartier Politique de la Ville

parcelles disponibles

Le chiffre en gris correspond à l'identifiant cadastral de la parcelle

Le chiffre en vert correspond à la surface cadastrale de la parcelle en m²

Date de mise a jour : 13/12/2020

Echelle 1:848

Leforest, Cité Châteaux Royaux

Maisons & Cités

Propriétés Maisons & Cités

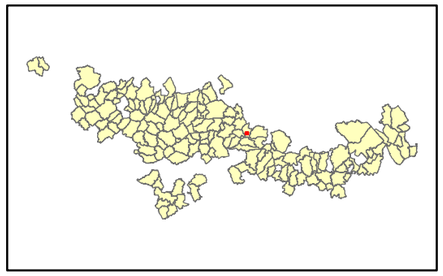

Légende

N W E S

Quartier Politique de la Ville

parcelles disponibles

Le chiffre en gris correspond à l'identifiant cadastral de la parcelle

Le chiffre en vert correspond à la surface cadastrale de la parcelle en m²

Date de mise a jour : 04/01/2021

Echelle 1:1 969

Avenue du Collège
Rue Léo Lagrange
Rue Léon Gambetta
Rue Kléber
Rue des Flandres
Rue Gustave Delory
Rue de Bretagne
Rue de Picardie
Rue Pierre Brossolette
Rue Léon Blum
Cité des Chateaux
LEFOREST
2497-ROYA - CITE CHATEAUX ROYAUX
303
62497000AL1089
62497000AL1091
345
Rue de Touraine
Rue de Lorraine
Rue Emile Zola
Rue Marceau
Rue Lazare Carnot (Embranchement sur la gare de Leforest)
Rue Delesalle
Rue de Poitou
Rue d' Anjou

BULLY LES MINES Cité des Alouettes

Maisons & Cités

Propriétés Maisons & Cités

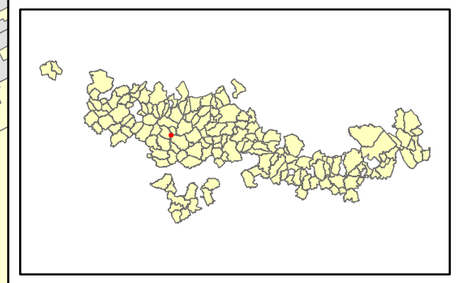

Légende

N W E S

Quartier Politique de la Ville

parcelles disponibles

Le chiffre en gris correspond à l'identifiant cadastral de la parcelle

Le chiffre en vert correspond à la surface cadastrale de la parcelle en m²

Date de mise a jour : 13/12/2020

Echelle 1:1 964

Sains en Gohelle Cité 10, rue de Pau

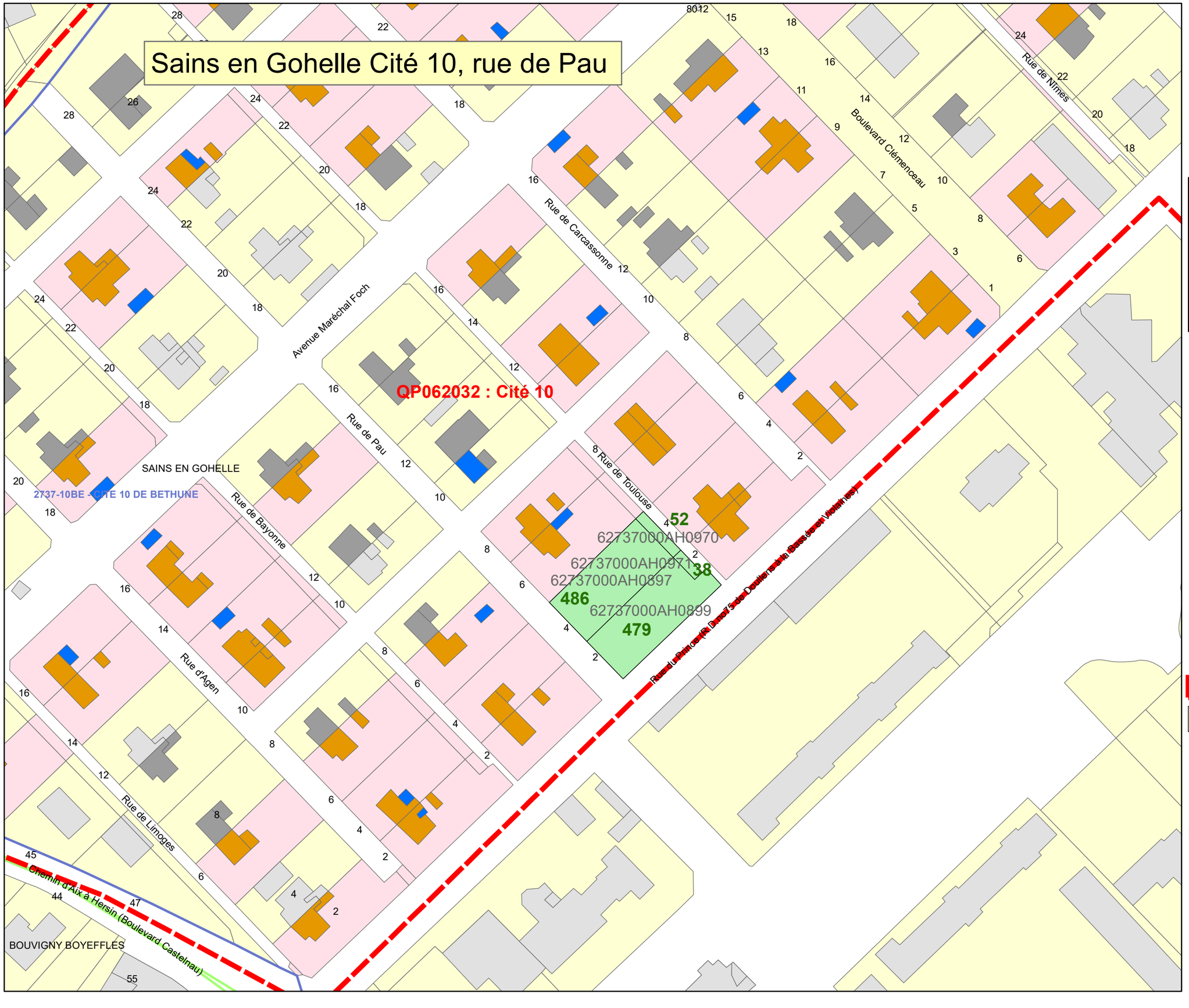

Maisons & Cités

Propriétés Maisons & Cités

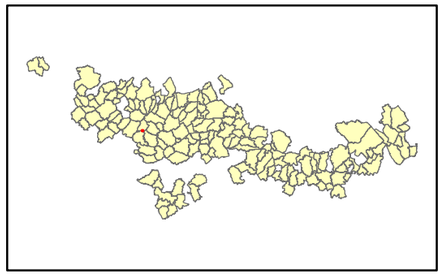

Légende

Quartier Politique de la Ville

parcelles disponibles

Le chiffre en gris correspond à l'identifiant cadastral de la parcelle

Le chiffre en vert correspond à la surface cadastrale de la parcelle en m²

Date de mise a jour : 13/12/2020

Echelle 1:973

Sains en Gohelle Cité 10, rue de Nîmes

Maisons & Cités

Propriétés Maisons & Cités

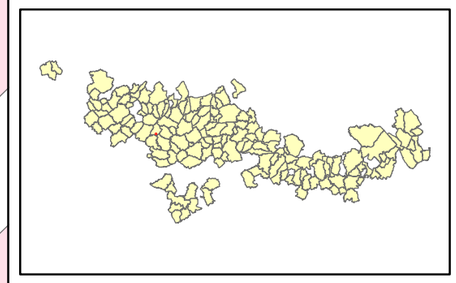

Légende

62737000AH0128
497
62737000AH1029
24
62737000AH0127
502
QP062032 : Cité 10
62737000AH1028
23
2737-10BE - CITE 10 DE BETHUNE
SAINS EN GOHELLE
Avenue Maréchal Foch
Rue de Toulon
Rue de Nice
Rue de Nîmes
Boulevard Clémenceau

Quartier Politique de la Ville

parcelles disponibles

Le chiffre en gris correspond à l'identifiant cadastral de la parcelle

Le chiffre en vert correspond à la surface cadastrale de la parcelle en m²

Date de mise a jour : 13/12/2020

Echelle 1:454

Sains en Gohelle, Cité 10

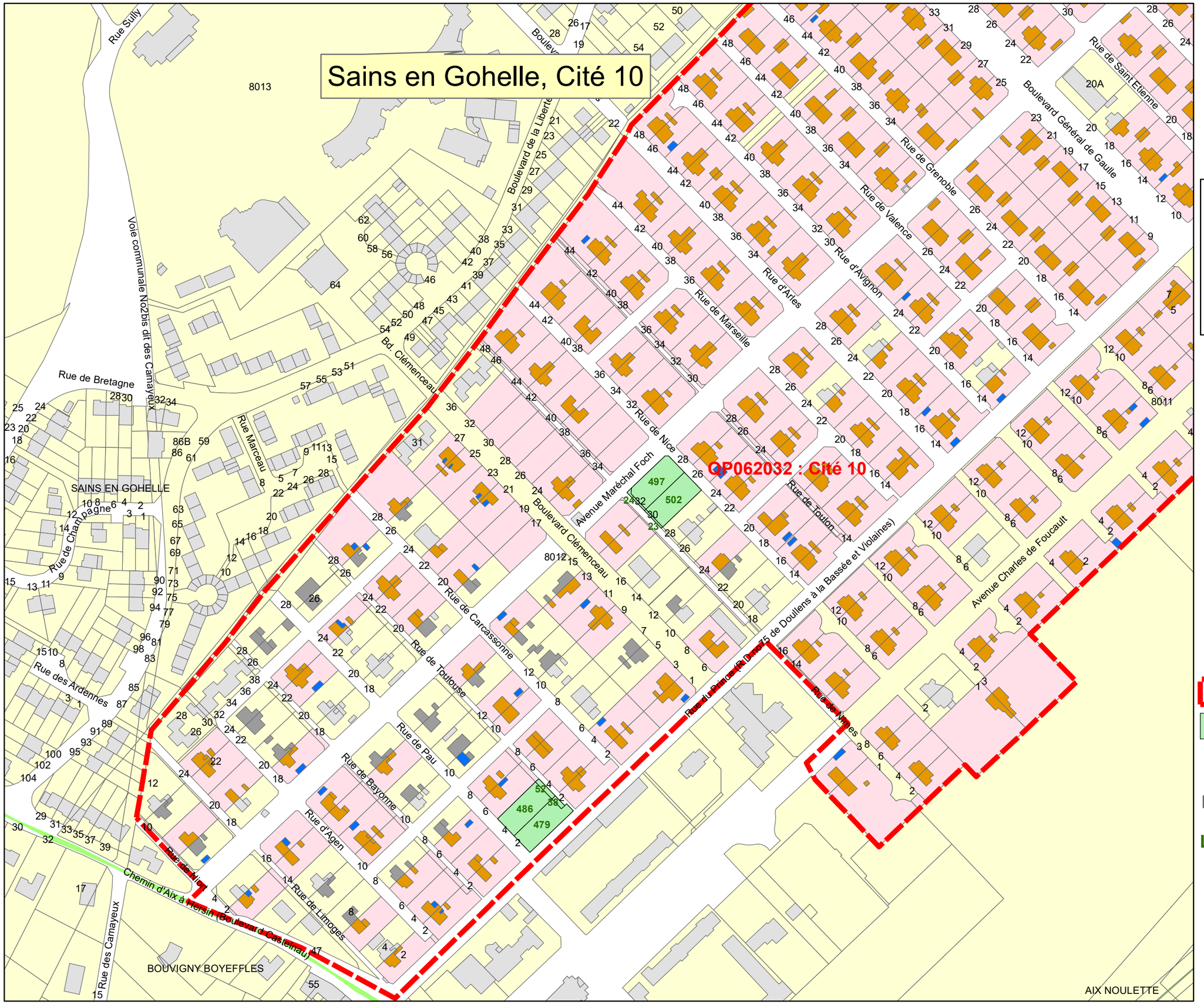

Maisons & Cités

Propriétés Maisons & Cités

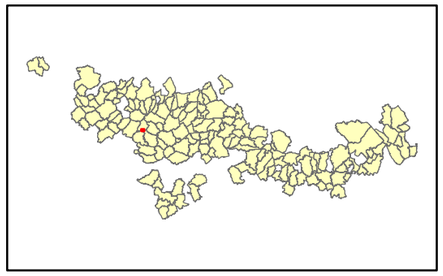

Légende

Quartier Politique de la Ville

parcelles disponibles

Le chiffre en gris correspond à l'identifiant cadastral de la parcelle

Le chiffre en vert correspond à la surface cadastrale de la parcelle en m²

Date de mise a jour : 04/01/2021

Echelle 1:2 234

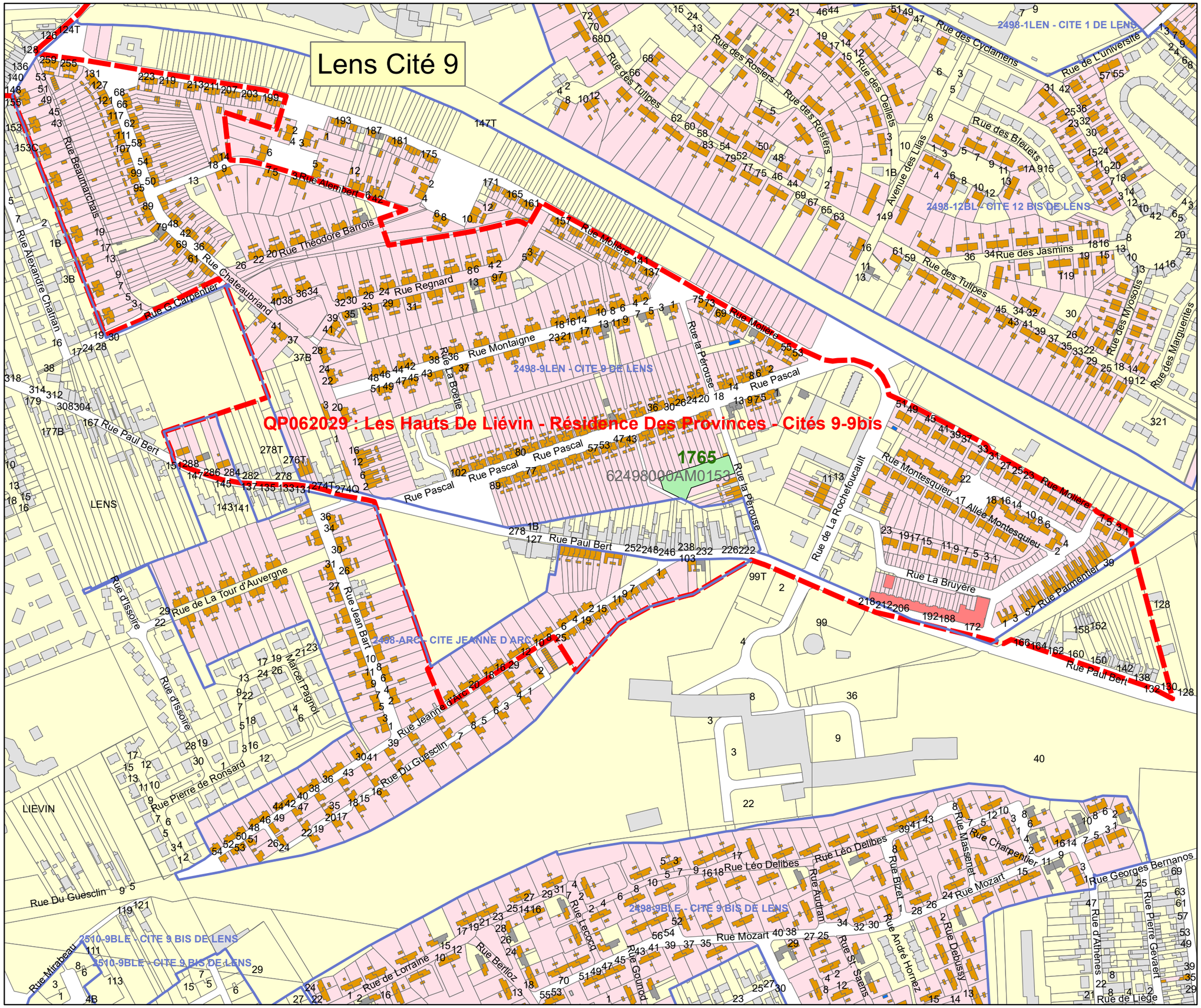

Maisons & Cités

Propriétés Maisons & Cités

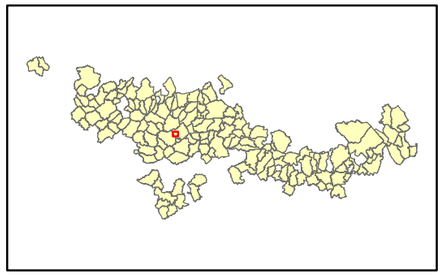

Légende

Quartier Politique de la Ville

parcelles disponibles

Le chiffre en gris correspond à l'identifiant cadastral de la parcelle

Le chiffre en vert correspond à la surface cadastrale de la parcelle en m²

Date de mise a jour : 13/12/2020

Echelle 1:3 944

Lens Cité 4

Maisons & Cités

Propriétés Maisons & Cités

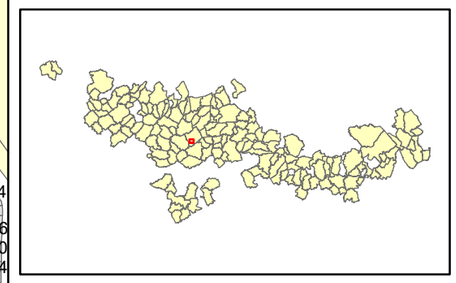

Légende

Quartier Politique de la Ville

parcelles disponibles

Le chiffre en gris correspond à l'identifiant cadastral de la parcelle

Le chiffre en vert correspond à la surface cadastrale de la parcelle en m²

Date de mise a jour : 13/12/2020

Echelle 1:3 257

Lens Cité 4

Maisons & Cités

Propriétés Maisons & Cités

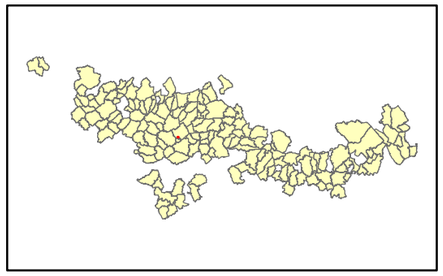

Légende

Rue Saint Théodore
Rue René Coty
Rue Saint Anne
Rue Saint Elie
Rue Olivier de Montalent
Rue Saint Anatole
Rue Camille Blanc
Allée Rabelais
Rue de Verdun
Allée Malherbes
LENS

276
271558
62498000AE0143
62498000AE0145
62498000AE0142
62498000AE0144
62498000AE0141
273
62498000AE0140
467

2498-4LEN - CITE 4 DE LENS

538
62498000AE0197
626
62498000AE0198
514
62498000AE0692
518
62498000AE0200

QP062027 : Sellier Cité 4

1357

Quartier Politique de la Ville

parcelles disponibles

Le chiffre en gris correspond à l'identifiant cadastral de la parcelle

Le chiffre en vert correspond à la surface cadastrale de la parcelle en m²

Date de mise a jour : 13/12/2020

Echelle 1:713

Estevelles/Carvin Cité de la Fosse 24

Maisons & Cités

Propriétés Maisons & Cités

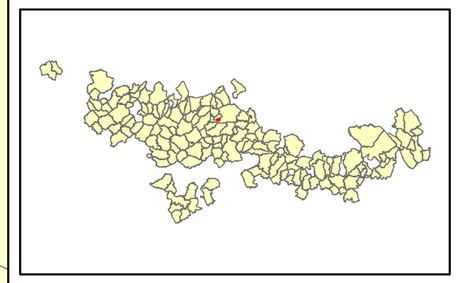

Légende

Quartier Politique de la Ville

parcelles disponibles

Le chiffre en gris correspond à l'identifiant cadastral de la parcelle

Le chiffre en vert correspond à la surface cadastrale de la parcelle en m²

Date de mise a jour : 13/12/2020

Echelle 1:1 241

Noyelles sous Lens / Fouquieres les Lens, Cité de Normandie

Maisons & Cités

Propriétés Maisons & Cités

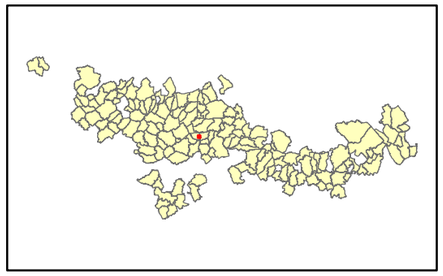

Légende

N
W E
S

Quartier Politique de la Ville

parcelles disponibles

Le chiffre en gris correspond à l'identifiant cadastral de la parcelle

Le chiffre en vert correspond à la surface cadastrale de la parcelle en m²

Date de mise a jour : 04/01/2021

Echelle 1:2 191

Rue Léon Blum Rue Léon Blum
Rue Léon Blum Rue L
Rue Saint-Marcellin
Rue de Grenoble
Rue de Vizille
Rue de Vienne
2628-23 - CITE FOSSE 23
Rue de la Tour du Pin
Rue de Bolbec
Rue de Longeville
Rue de Lillebonne
Rue d'Etretat
FOUQUIERES LES LENS
Rue de Godenville
Rue de Deauville
Rue de Tancarville
2409 2351-NORM - CITE DE NORMANDIE
62351000AI0151
1776
62628000AE0857
62628000AE0868
22
NOYELLES SOUS LENS
2628-NORM - CITE DE NORMANDIE
Rue de Bacqueville
Rue de Doudeville
Rue de Fauville
Rue d'Houlgate
Rue de Caboug
Rue de Sotteville
Rue d'Offranville
Rue d'Arromanches
Rue de Houville
Rue d'Octeville
Rue de Cabourg
Rue d'Honfleur
Rue d'Edmal
Rue de Courtaigne
Rue de Courtaigne
Rue Jean Moulin
Rue Monge
Rue de Douvrin
Rue du Maréchal Leclerc
Rue du Maréchal Leclerc
Rue de Thionville
Rue de Lorraine
Rue de Metz
2628-HOPI - CITE DE L'HOPITAL
2351-HOPI - CITE DE L'HOPITAL
Rue de Lorraine
Rue Pierre Emile Roux
Rue Claude Bernard
Rue de Provin
2628-ANCH - CITE D'ANCHIN
2628-NORM - CITE DE NORMANDIE
2628-COUR - CITE COURTAINE
2628-COUR - CITE COURTAINE

Harnes Cité Bellevue Ancienne

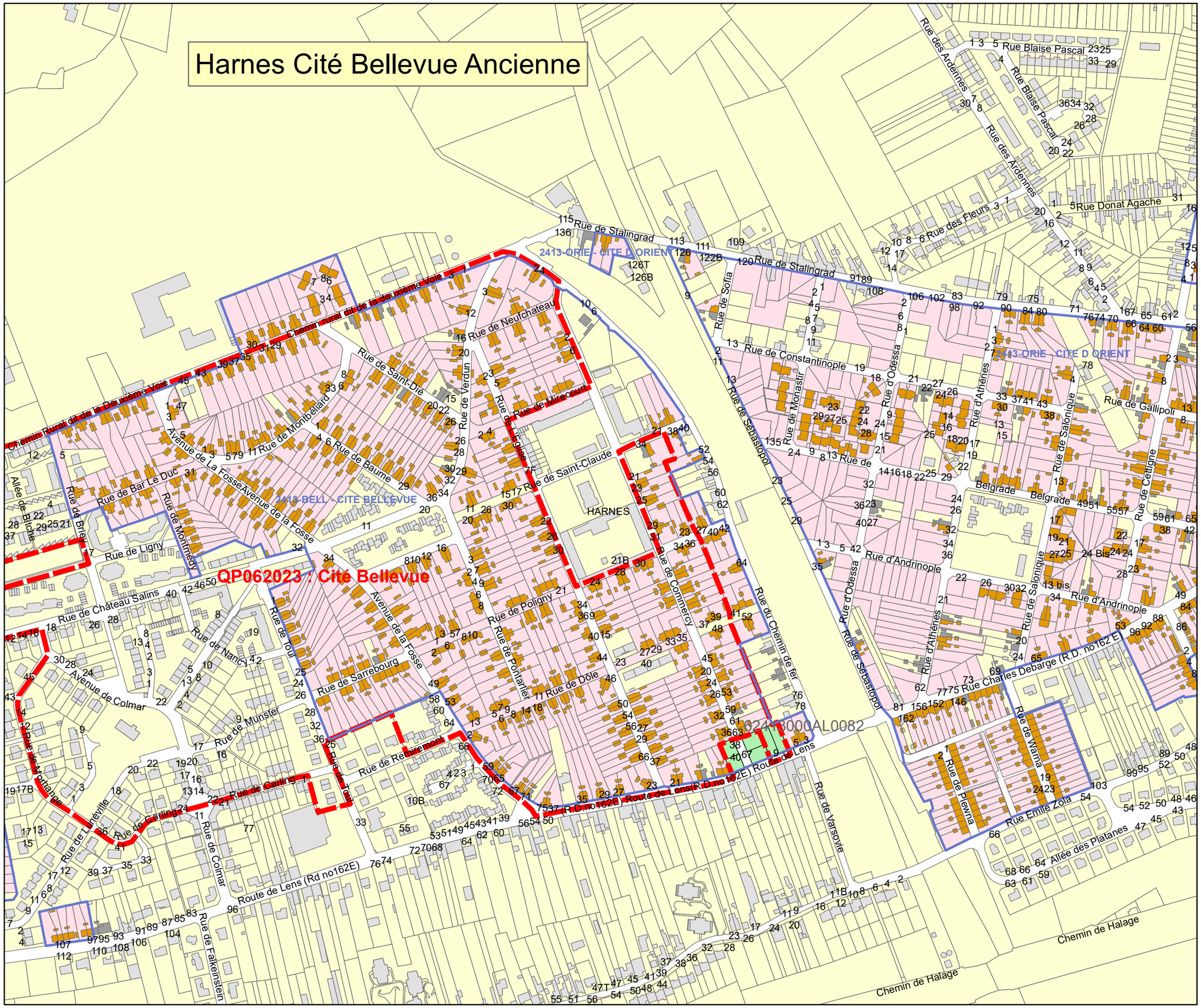

Maisons & Cités

Propriétés Maisons & Cités

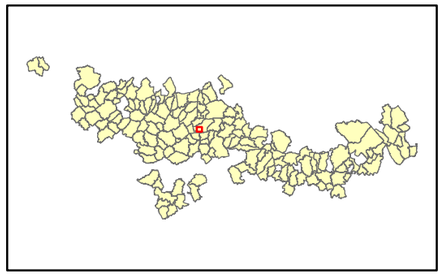

Légende

Quartier Politique de la Ville

parcelles disponibles

Le chiffre en gris correspond à l'identifiant cadastral de la parcelle

Le chiffre en vert correspond à la surface cadastrale de la parcelle en m²

Date de mise a jour : 13/12/2020

Echelle 1:4 023

Harnes Cité Bellevue Ancienne

QP062023 : Cité Bellevue

2413-BELL - CITE BELLEVUE

2413-ORIE - CITE D ORIENT

HARNES

Rue de Dôle

Rue de Commercy

Rue de L'Eglise

Rue du Chemin de fer

(R.D.no162E) Route de Lens

Rue de Varsovie

62413000AL0084 **347**

62413000AL0082 62413000AL0083 **371** **354**

62413000AL0088 **300**

62413000AL0085 **334**

62413000AL0087 **259**

Maisons & Cités

Propriétés Maisons & Cités

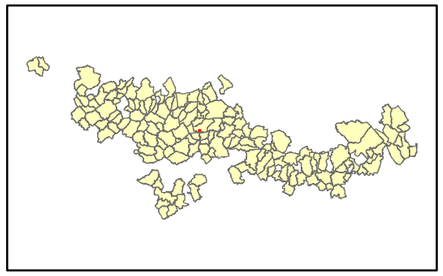

Légende

N W E S

Quartier Politique de la Ville

parcelles disponibles

Le chiffre en gris correspond à l'identifiant cadastral de la parcelle

Le chiffre en vert correspond à la surface cadastrale de la parcelle en m²

Date de mise a jour : 13/12/2020

Echelle 1:910

Méricourt, Cité de Méricourt

Maisons & Cités

Propriétés Maisons & Cités

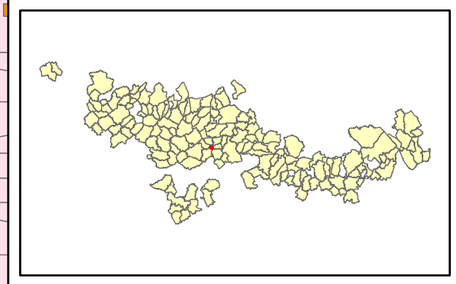

Légende

N W E S

Quartier Politique de la Ville

parcelles disponibles

Le chiffre en gris correspond à l'identifiant cadastral de la parcelle

Le chiffre en vert correspond à la surface cadastrale de la parcelle en m²

Date de mise a jour : 04/01/2021

Echelle 1:1 876

Voie Privée
Rue Réaumur
Rue Arago
2570-MERI - CITE DE MERICOURT
MERICOURT
Rue Nobel
Rue Newton
Rue Roberval
Rue Ampère
Rue des Fontinettes
Rue des Fontinettes
Rue Pierre Simon
Impasse Pierre Simon
Rue Paul Bultot
Rue Pierre Simon (V.C.No112)
Rue Pierre Simon (V.C.No112) Rue Pierre Simon (V.C.No112)
Rue Charles Boca
2570-PIER - CITE PIERARD
Rue Pierre Cartigny
Rue du Château d'eau
Rue de La Marne
Rue Elsa Triolet
Rue Gaston Monmousseau
Rue Gabriel Péri
Rue Marcel Cachin
Rue Paul Eluart
2570-PIER - CITE PIERARD
Rue du Loing
Rue de l'Eure
204
62570000AE0609
62570000AE0158
1235
1113
62570000AE0161
62570000AE0160
62570000AE0265
694
62570000AE0623

Noyelles-sous-Lens, Cité d'Anchin

Maisons & Cités

Propriétés Maisons & Cités

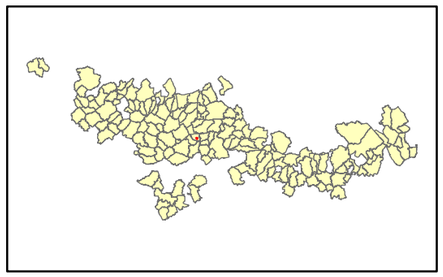

Légende

Quartier Politique de la Ville

Parcelles disponibles

Le chiffre en gris correspond à l'identifiant cadastral de la parcelle

Le chiffre en vert correspond à la surface cadastrale de la parcelle en m²

Date de mise a jour : 27/06/2021

Echelle 1:800

Sallaumines Cité d'Artois

Maisons & Cités

Propriétés Maisons & Cités

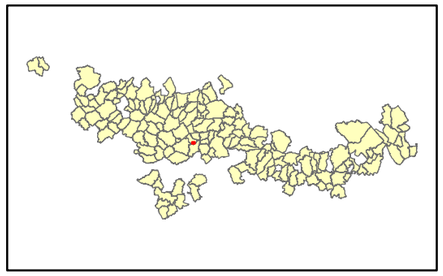

Légende

Quartier Politique de la Ville

parcelles disponibles

Le chiffre en gris correspond à l'identifiant cadastral de la parcelle

Le chiffre en vert correspond à la surface cadastrale de la parcelle en m²

62771000AH0515

1234

Date de mise a jour : 29/12/2020

Echelle 1:1 768

WALLERS Cité du Nouveau Monde

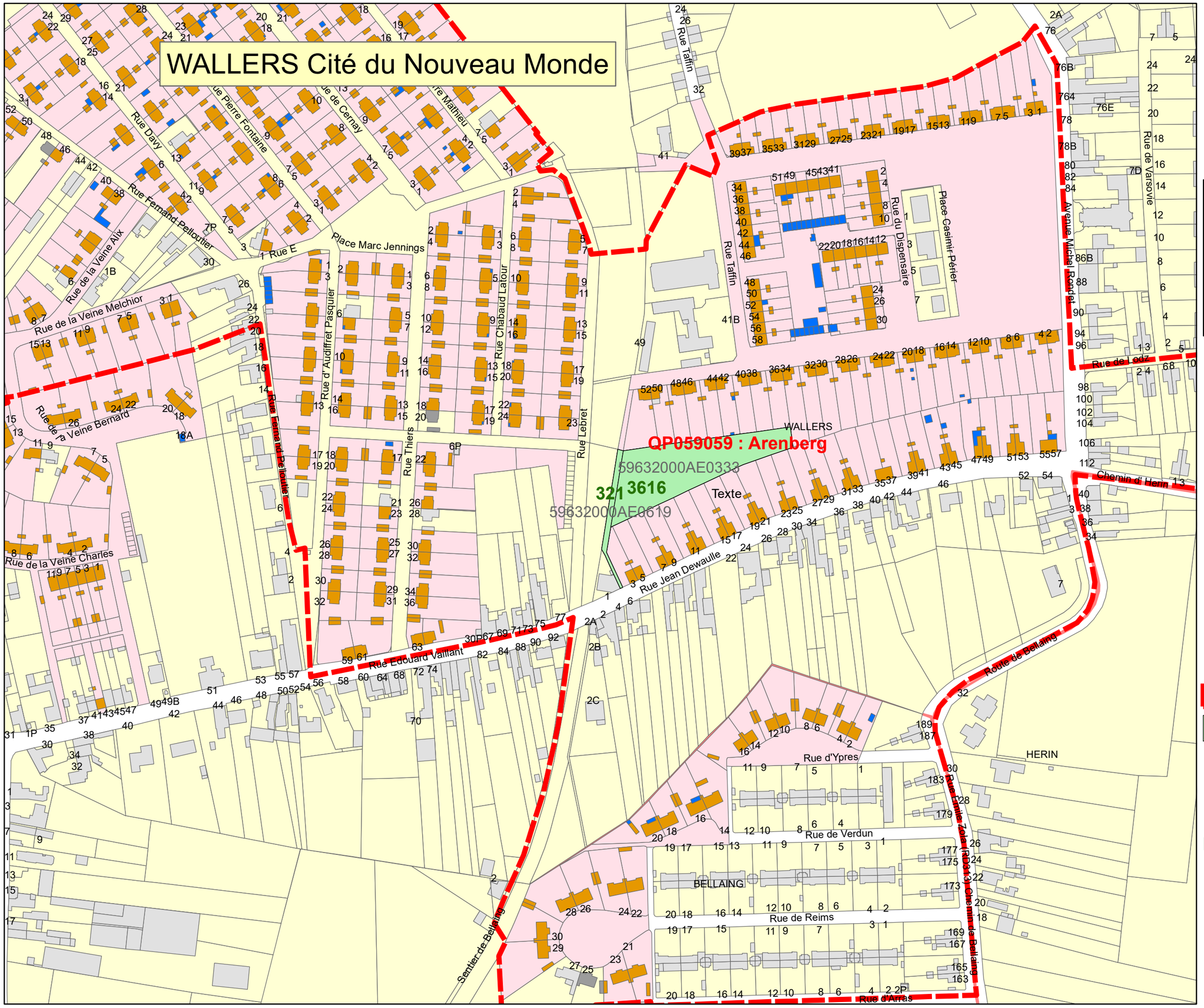

Maisons & Cités

Propriétés Maisons & Cités

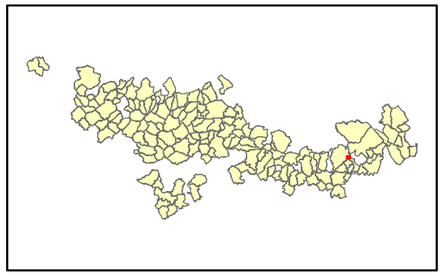

Légende

Quartier Politique de la Ville

parcelles disponibles

Le chiffre en gris correspond à l'identifiant cadastral de la parcelle

Le chiffre en vert correspond à la surface cadastrale de la parcelle en m²

Date de mise a jour : 13/12/2020

Echelle 1:2 480

DOUCHY LES MINES Cité Avenue Boca

Maisons & Cités

Propriétés Maisons & Cités

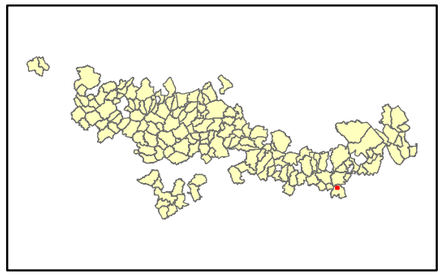

Légende

Quartier Politique de la Ville

parcelles disponibles

Le chiffre en gris correspond à l'identifiant cadastral de la parcelle

Le chiffre en vert correspond à la surface cadastrale de la parcelle en m²

Date de mise a jour : 13/12/2020

Echelle 1:1 888

3756

59179000AA0011

9179-BOCA - CITE BOCA

9179-ABOC - CITE AVENUE DE BOCA

Texte

(CD 449) Rue de Denain

Cité Boca

Chemin du Grand Marais

DOUCHY LES MINES

Autoroute A2

Rue de Lourches (CD249)

Avenue Boca

Allee Maingoval

Rue Jean Jaures

Rue Gabriel Péri

Avenue Joliot Curie

Rue André Coupez

HAVELUY Cité des Grands Champs

662
59292000AH0251

9292-DENA - CITE CORON DE DENAIN

9292-CHAM - CITE DES GRANDS CHAMPS

Coron de Denain

Rue C

Rue D

Rue E

Rue Jean Jaurès

Rue Louis Rémy

Rue Louis RémyRue Louis Rémy

Rue Henri Blot

Rue Louis Rémy

Rue des Renoncules

Rue des Coquelicots

Rue J

HAVELUY

Coron de Denain

Maisons & Cités

Propriétés Maisons & Cités

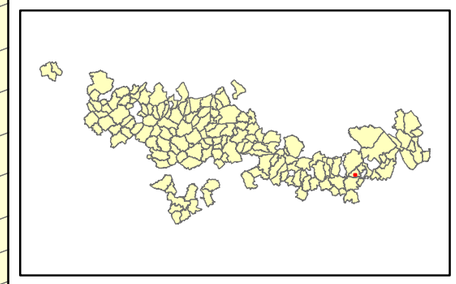

Légende

Quartier Politique de la Ville

parcelles disponibles

Le chiffre en gris correspond à l'identifiant cadastral de la parcelle

Le chiffre en vert correspond à la surface cadastrale de la parcelle en m²

Date de mise a jour : 13/12/2020

Echelle 1:1 245

BEUVRAGES Immeuble Parc Derasse

Maisons & Cités

Propriétés Maisons & Cités

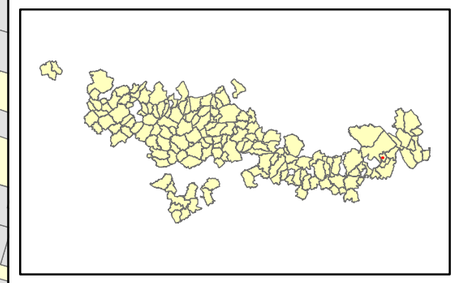

Légende

BEUVRAGES

3867 59079000AB0416

QP059021 : Zone Intercommunale Rives De L'Escaut

Rue des Poilus

Rue Gustave Delory

(CD N.70) Rue Emile Zola

Rue Alphonse Caron

Quartier Politique de la Ville

parcelles disponibles

Le chiffre en gris correspond à l'identifiant cadastral de la parcelle

Le chiffre en vert correspond à la surface cadastrale de la parcelle en m²

Date de mise a jour : 13/12/2020

Echelle 1:741

CONDE SUR ESCAUT Cité Saint Pierre

Maisons & Cités

Propriétés Maisons & Cités

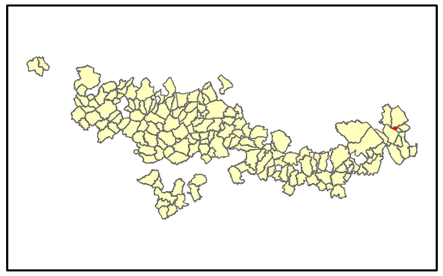

Légende

Quartier Politique de la Ville

parcelles disponibles

Le chiffre en gris correspond à l'identifiant cadastral de la parcelle

Le chiffre en vert correspond à la surface cadastrale de la parcelle en m²

Date de mise a jour : 13/12/2020

Echelle 1:1 486

Quai du Petit Rempart
Route de Thivencelle
Rue du Quesnoy
Rue Berthelot
CONDE SUR L ESCAUT
Cité Saint-Pierre
Texte
Chemin des Vaucelles
Rue Berthelot
QP059023 : Centre Ville
59153000AS0106
54
1197
59153000AS0032
Déviation de la R.D.935
Déviation de la RD935
Chemin des Vaucelles
Ancien Chemin de Halage
Chemin des Vaucelles
FRESNES SUR ESCAUT

Vicq, Cité de Vicq Ancienne

Maisons & Cités

Propriétés Maisons & Cités

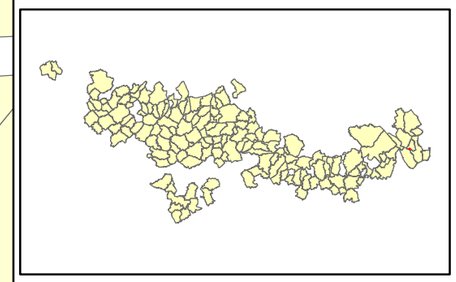

Légende

Chemin de Landimoret

Rue Georges Froissart

Rue Renard

Clos du Landimoret

VICQ

QP059027 : Quatre Chasses Poudrière Faiencerie

596130000B0533
217

216596130000B0534

596130000B0535
214

Rue Cuvinot

9613-VICQ - CITE DE VICQ ANCIENN

Rue Cuvinot Prolongée

Quartier Politique de la Ville

parcelles disponibles

Le chiffre en gris correspond à l'identifiant cadastral de la parcelle

Le chiffre en vert correspond à la surface cadastrale de la parcelle en m²

Date de mise a jour : 27/06/2021

Echelle 1:522